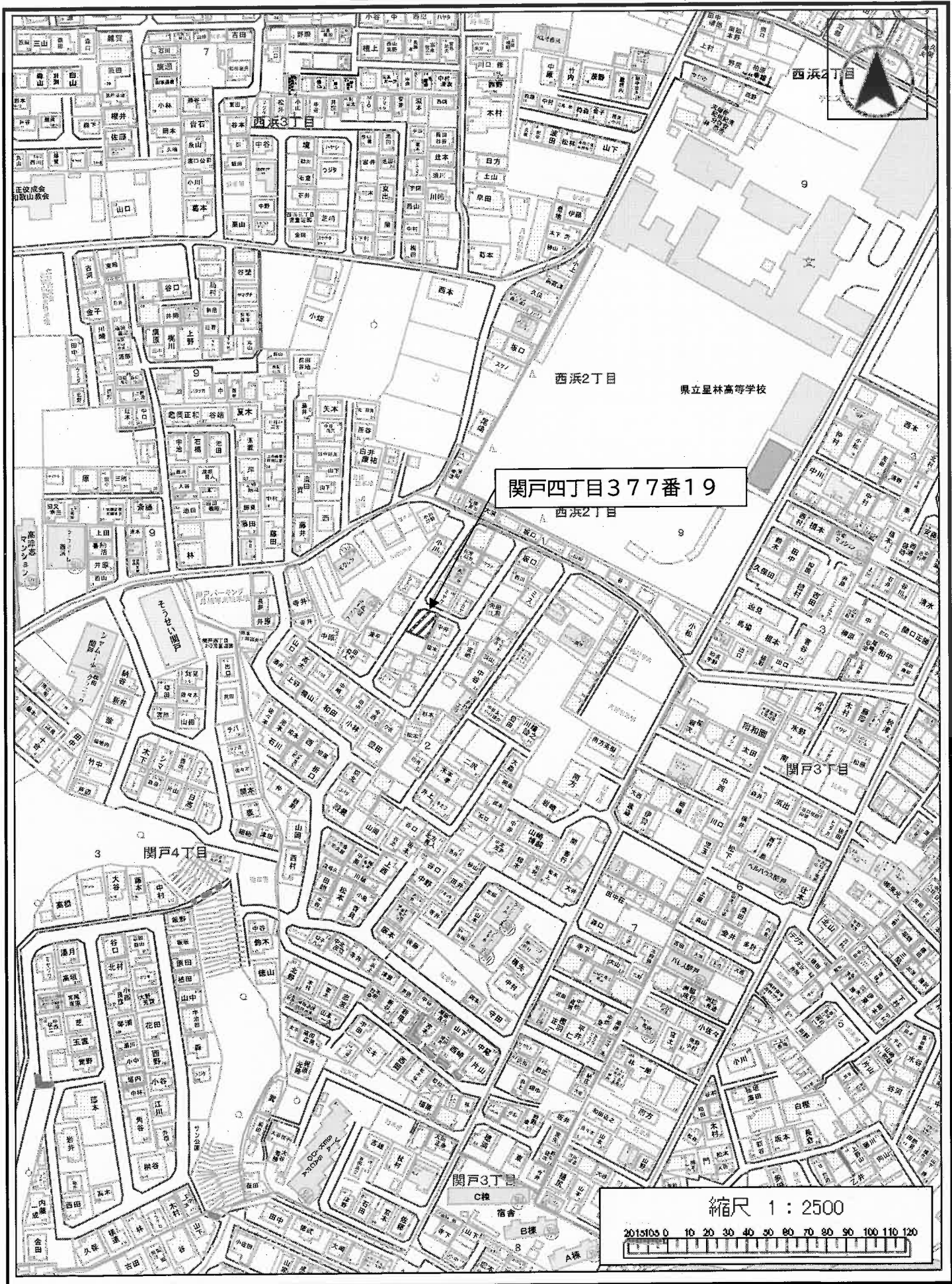
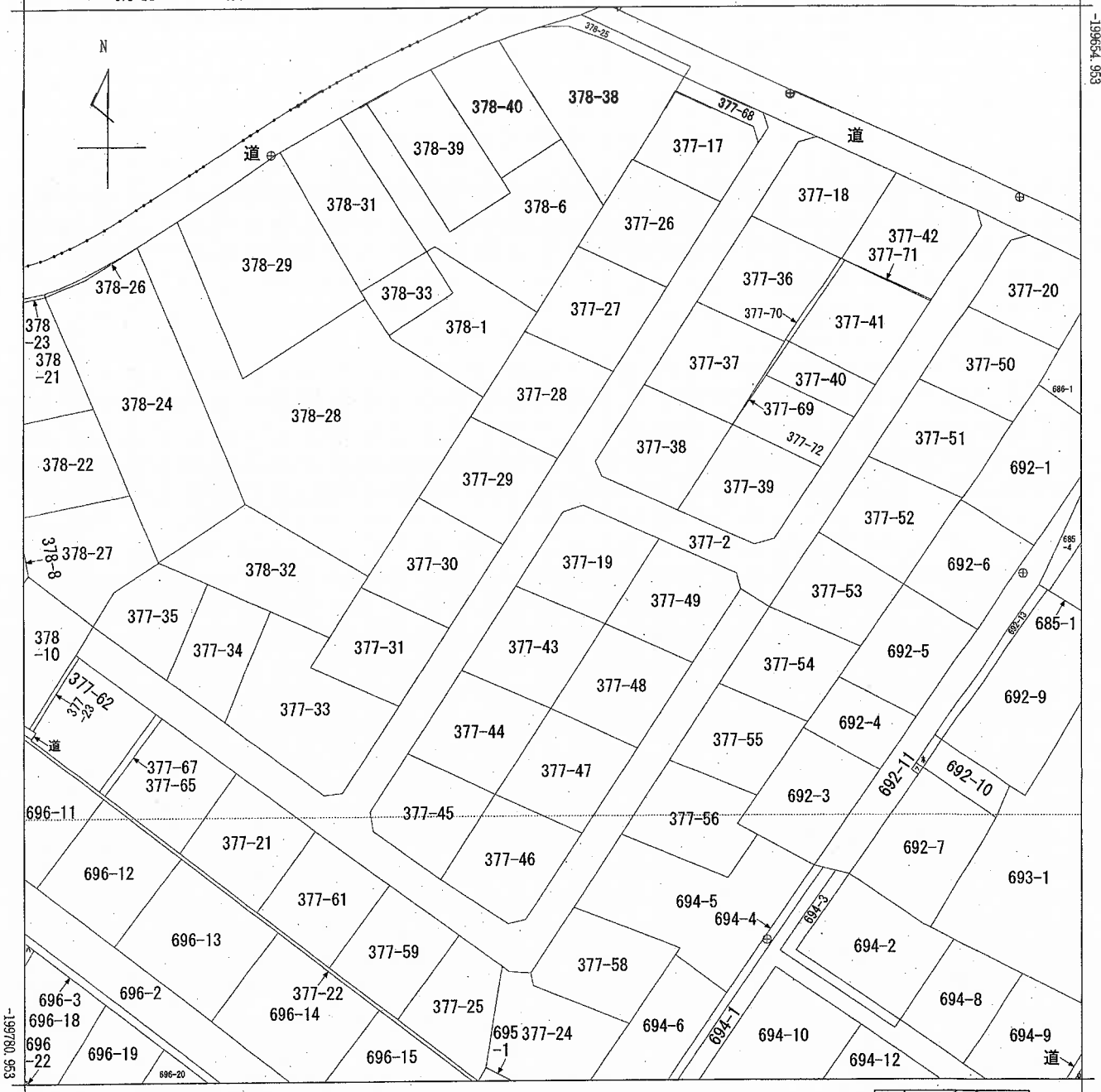


位置図



1 377-9 △ 696-17 * 692-14
 □ 679-14 ⊃ 696-21 ^ 692-12

(座標値種別：測量成果) -77194.056



-77319.056 (座標値種別：測量成果)

地番区域見出
 関戸4丁目

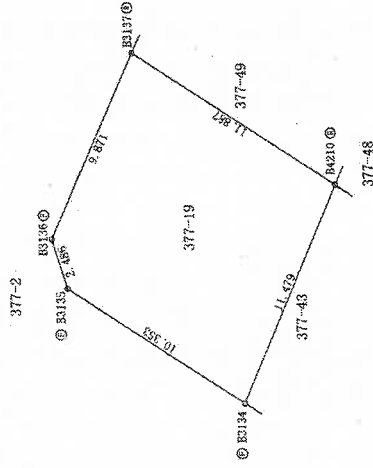
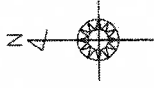
請求部分	所在 和歌山市関戸四丁目				地番	377番2			
出力縮尺	1/500	精度区分	甲一	座標系番号又は記号	VI	分類	地図(法第14条第1項)	種類	法務局作成地図
作成年月日					備付年月日(原図)			補記事項	

登記年月日：平成26年3月26日

地積測量図

地番	377-19
土地の所在	和歌山市関戸四丁目

24H37



座標求積表

地番	377-19	Xn	Yn	(Xn ⁿ - Xn ⁿ⁻¹)Yn
点番号				
B3136	-199713.481	-77252.999	247827.620792	
B3137	-199717.459	-77243.965	1078016.775540	
B4210	-199727.437	-77250.427	423564.091241	
B3134	-199722.942	-77260.990	-1018763.414140	
B3135	-199714.251	-77255.363	-730912.989343	
		積面積	-267.915910	
		面積	133.9579550	
		地積	133.95	
			m ²	

基準点座標一覧表

点番号	点の種類	X座標	Y座標
24H35	4級基準点	-199665.154	-77228.292
24H37	4級基準点	-199672.233	-77289.716

境界線の種類	
(F)	金属線
(B)	アレート
(D)	プラスチック板
(C)	コンクリート根
(M)	鋼鉄コンクリート
(S)	石

測量年月日 平成25年12月20日
 [座標系:世界測地系 第VI系]

作業機関	(公益社団法人) 和歌山県公共測量士協会 代表理事 稲垣 崇
計画機関	和歌山地方法務局 登記官 太田 秀幸
縮尺	1 / 250

