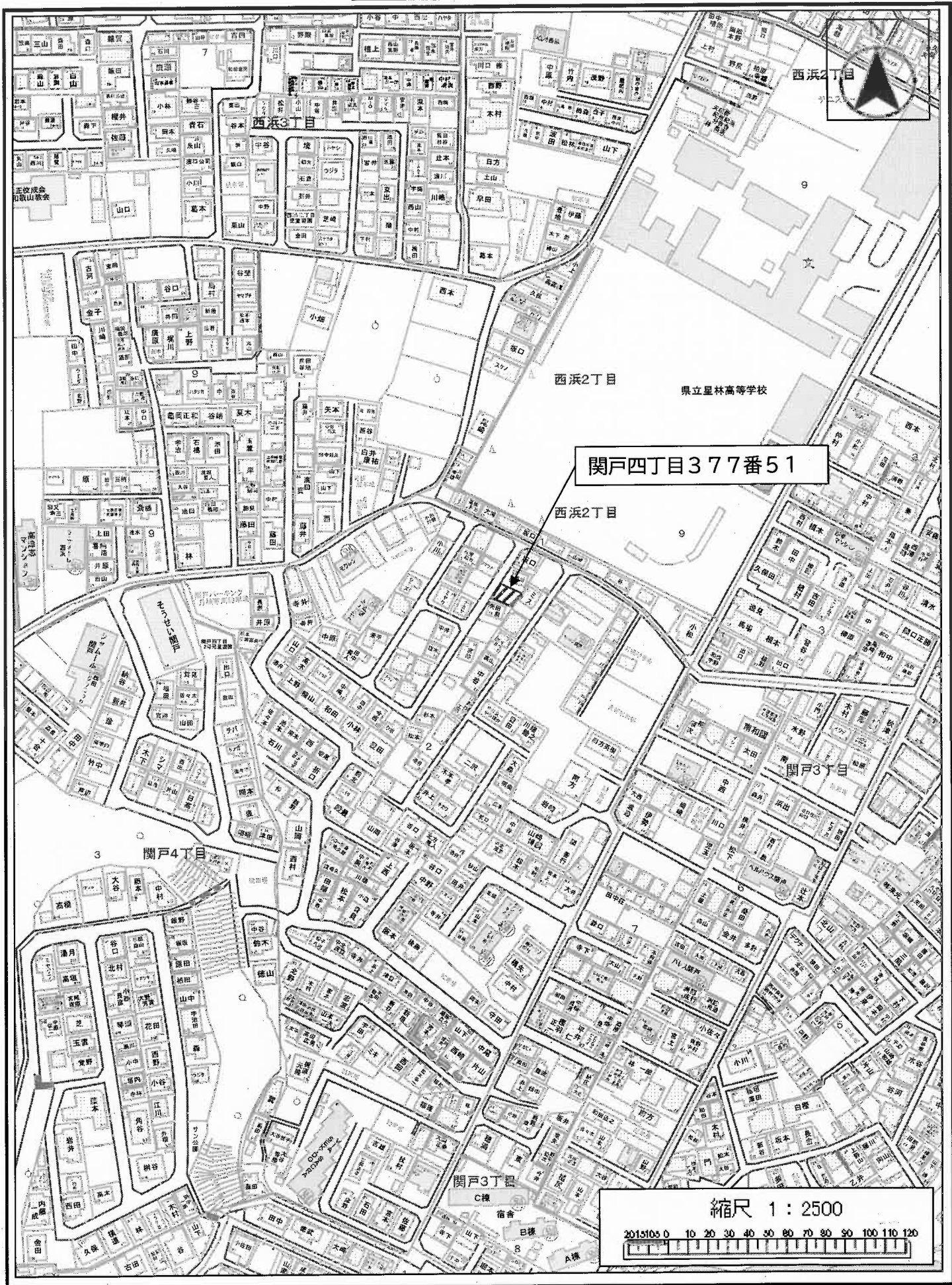
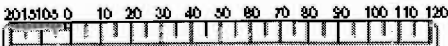


# 位置図



関戸四丁目377番51

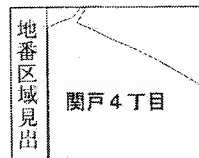
縮尺 1 : 2500





-77273.157

(座標値種別：測量成果)

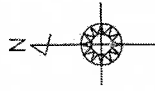


請求部	所在	和歌山市関戸四丁目				地番	377番51			
出力縮尺	1/500	精度区分	甲一	座標系又は記号	VI	分類	地図(法第14条第1項)		種類	法務局作成地図
作成年月日					備付年月日(原図)			補記事項		

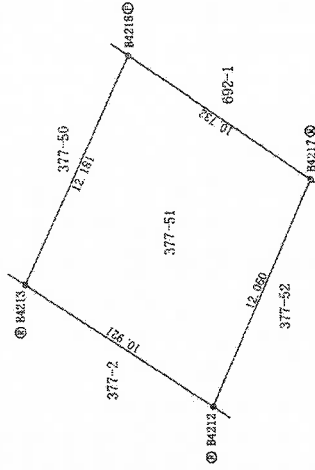
登記年月日：平成26年3月26日

地積測量図

地番	377-51
土地の所在	和歌山市関戸四丁目



ⓐ24R34



座標求積表

地番	Xn	Yn	(Xn-1 - Xn-1)Yn
377-51			
B4213	-199698.816	-77213.178	-310474.188738
B4218	-199703.903	-77202.110	1077123.838720
B4217	-199712.768	-77208.159	310454.007339
B4212	-199707.924	-77219.204	-1077362.334208
	倍面積		-255.676887
	面積		129.3384435
	地積		129.33
			m <sup>2</sup>

基準点座標一覧表

点番号	点の種類	X座標	Y座標
24R34	4級基準点	-199677.450	-77201.260
24R39	4級基準点	-199721.610	-77200.909

縮尺の種類	
①	金
②	ブ
③	ア
④	レ
⑤	ー
⑥	ト
⑦	ブ
⑧	ア
⑨	ス
⑩	チ
⑪	ツ
⑫	ク
⑬	リ
⑭	ー
⑮	ト
⑯	チ
⑰	ク
⑱	リ
⑲	ー
⑳	ト
㉑	チ
㉒	ク
㉓	リ
㉔	ー
㉕	ト
㉖	チ
㉗	ク
㉘	リ
㉙	ー
㉚	ト
㉛	チ
㉜	ク
㉝	リ
㉞	ー
㉟	ト
㊱	チ
㊲	ク
㊳	リ
㊴	ー
㊵	ト
㊶	チ
㊷	ク
㊸	リ
㊹	ー
㊺	ト

測量年月日 平成25年12月20日  
 [ 座標系:世界測地系 第VI系 ]

作業機関 (公益社団法人) 和歌山県土地家屋調査士協会  
 代表理事 稲垣 崇 (平成26年3月1日作成)

計画機関 和歌山地方法務局  
 登記官 大田 秀 幸

縮尺 1/250