



磯の浦

日野

つつしが丘3

つつしが丘2

つつしが丘1

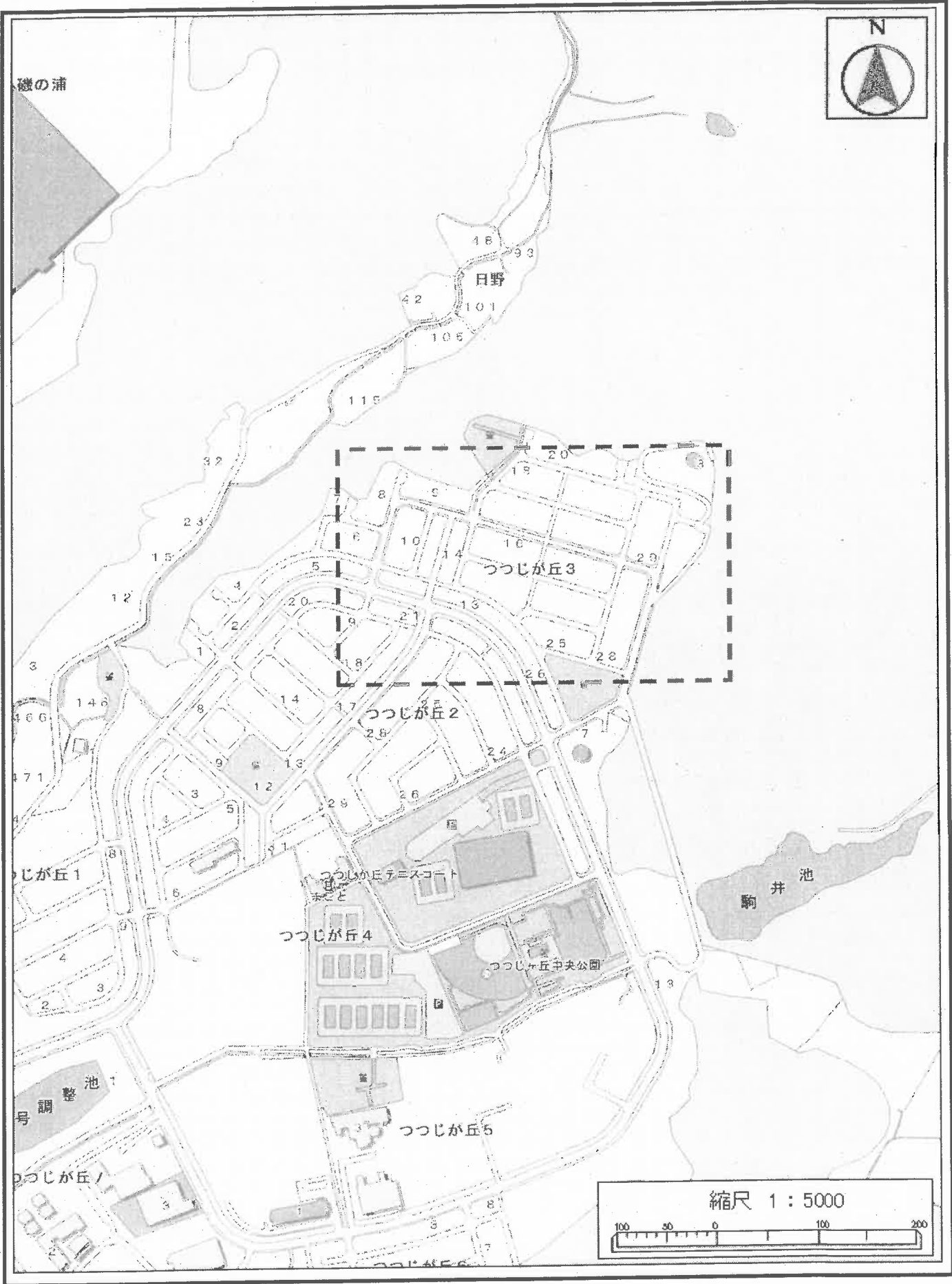
つつしが丘4

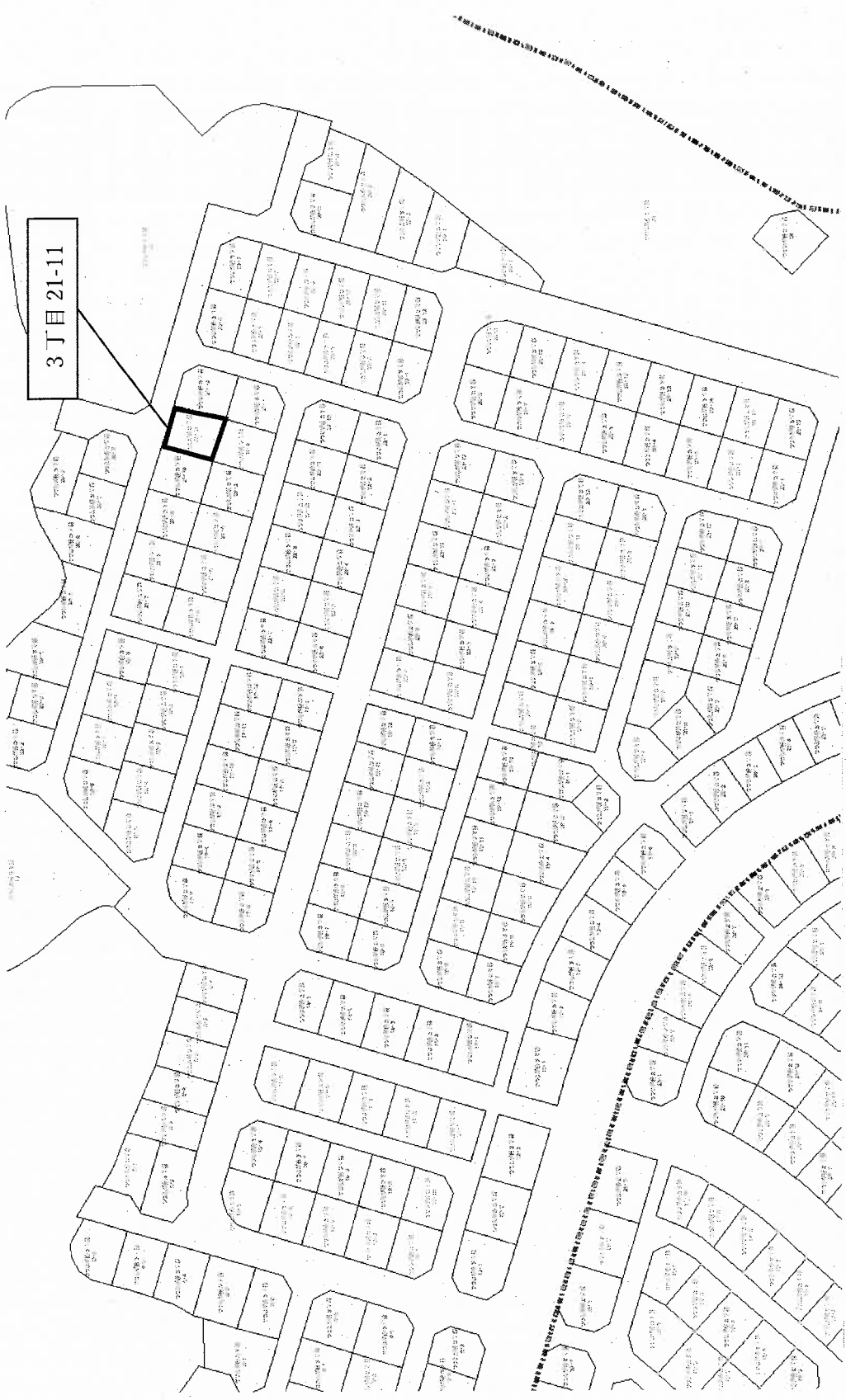
駒井池

調整池

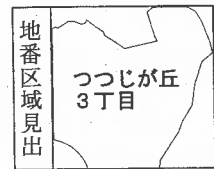
つつしが丘5

縮尺 1 : 5000





3丁目 21-11




請求部分	所在 和歌山市つつじが丘3丁目			地番	21番11			
出力縮尺	縮尺不明	精度区分	座標系又は記号	分類	地図に準ずる図面		種類	その他
作成年月日				備付年月日(原図)			補記事項	

地積測量図

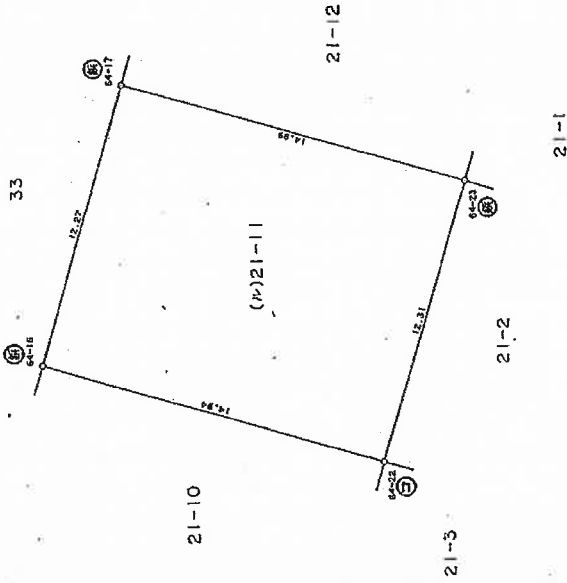
地番 (ル)と、-11
土地の所在 和歌山市つじが丘3丁目

12/13



座標求積表

地番	(ル)21-11	X _n	Y _n	(X _{n+1} - X _{n-1})Y _n
64-17		-191640.901	-82227.378	-1469321.017482
64-16		-191637.403	-82239.145	889416.363175
64-22		-191651.716	-82243.438	1469607.993622
64-23		-191655.272	-82231.652	-889335.316380
			係面積	369.012935
			面積	184.0064675
			地積	184.00 m ²



境界線の種類	(○) コンクリート杭
	(△) 鉄
	(◇) 刻ミ
	(□) プラスチック杭

株式会社近畿コンサルtant

作製者 測量士 中筋正裕 成 年 月 日 (作製)

申請人 和歌山市長 尾崎吉弘

縮尺 1/250