

磯の浦

日野

つつじが丘3

つつじが丘2

つつじが丘1

つつじが丘4

つつじが丘中央公園

駒井池

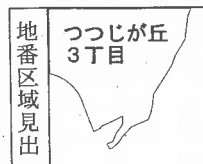
調整池

つつじが丘5

縮尺 1 : 5000








請求部	所在	和歌山市つじが丘三丁目			地番	28番15		
出力縮	縮尺不明	精度区分	座標系又は記号	分類	地図に準ずる図面		種類	その他
作成年月日				備付年月日(原図)			補事項	

地積測量図

地番 (ヨ)20-15

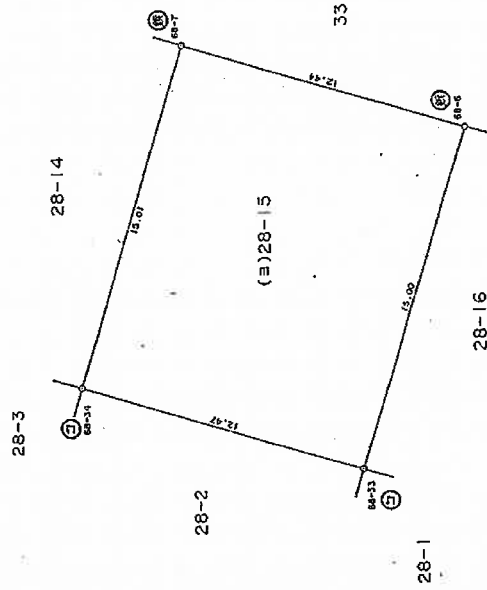
土地の所在 和歌山市つじが丘3丁目

16  
17



座標求積表

地番 測点	Xn	Yn	(Xn+1 - Xn-1)Yn
66-6	-191811.195	-82227.203	-629942.602183
66-7	-191799.268	-82223.655	-133667.684100
66-34	-191794.975	-82238.041	630025.632101
66-33	-191806.929	-82241.592	133958.622240
告面積			373.966058
面積			186.9840290
地積			186.98 ㎡



筆界	境界線の種類
(○)	コンクリート杭
(●)	鉄
(△)	刻ミ
(□)	プラスチック杭

株式会社近畿コンサルタント

和歌山市園部1044-2

中筋正裕

年 月 日 (作製)

申請人

和歌山市長 尾崎吉弘

縮尺 1/250

作製者

測量士  
土地測量士

(和歌山県十柳家庶務調査士会)