

磯の浦

日野

つつじが丘3

つつじが丘2

つつじが丘1

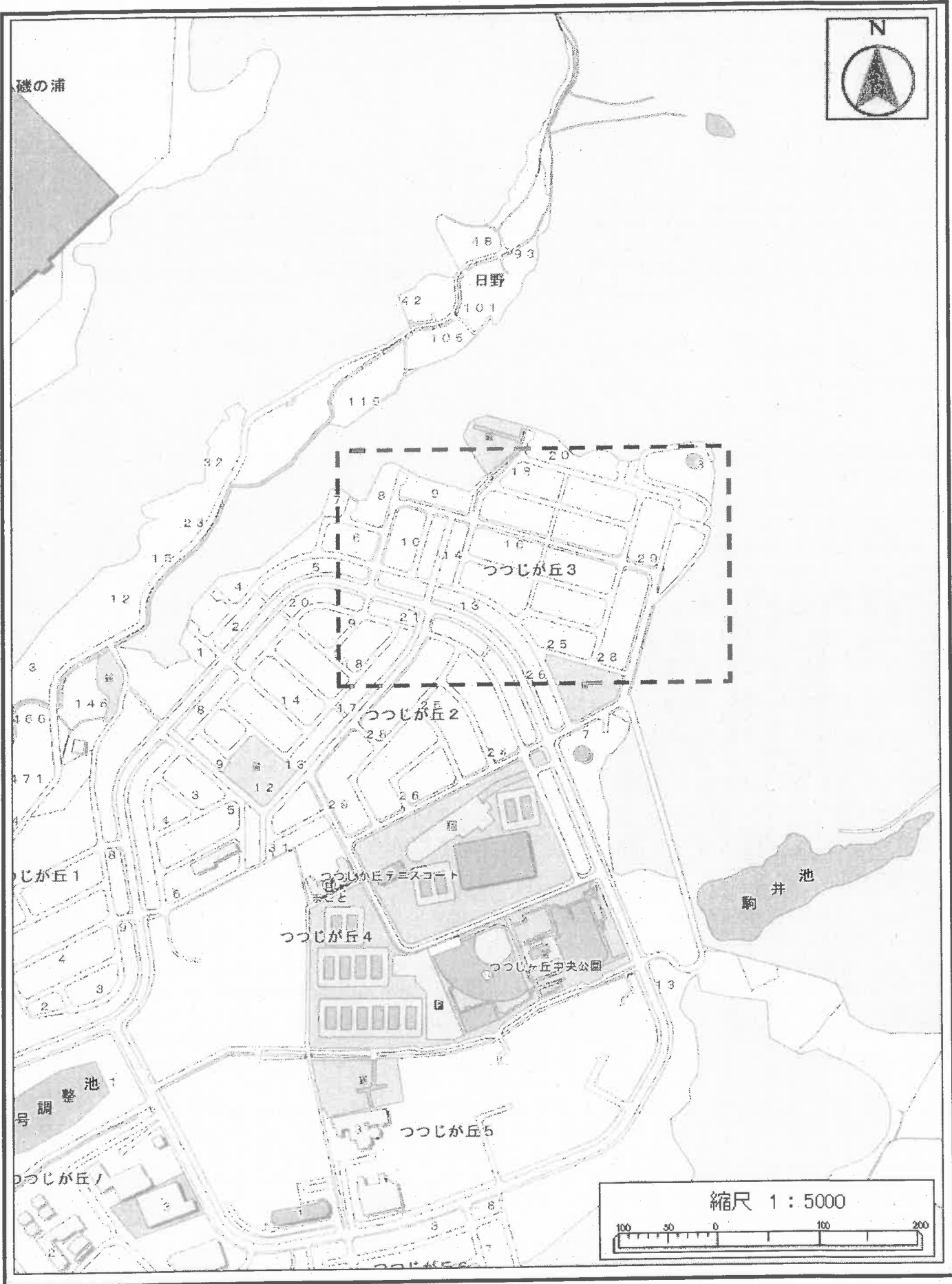
つつじが丘4

駒井池

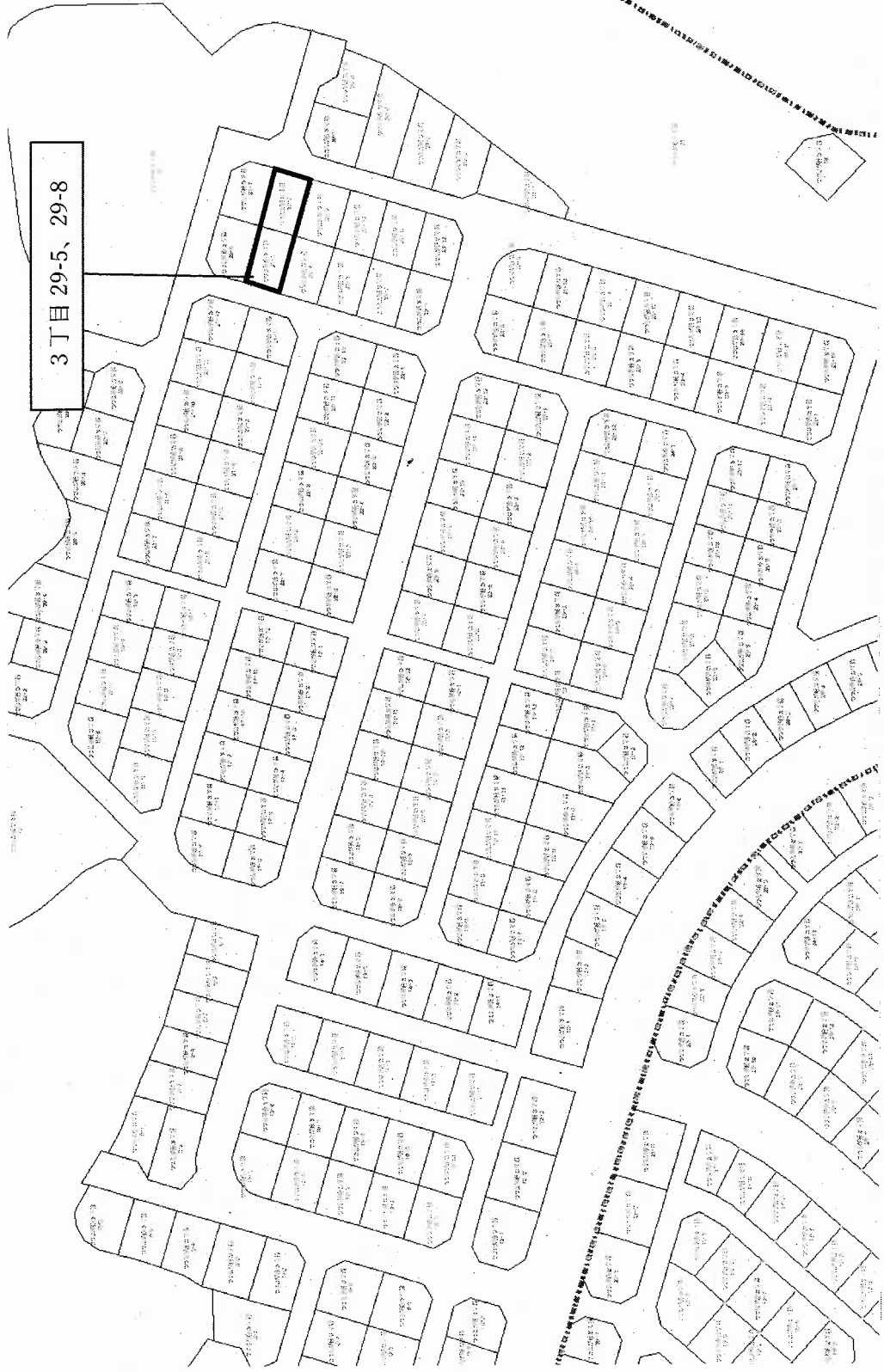
調整池
号調

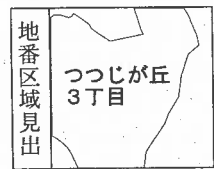
つつじが丘5

縮尺 1 : 5000



3丁目 29-5、29-8





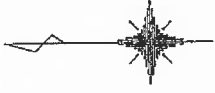
請求部	所在	和歌山市つつしが丘三丁目			地番	29番5		
出力縮尺	縮尺不明	精度区分	座標系又は記号	分類	地図に準ずる図面		種類	その他
作成年月日			備付年月日(原図)			補記事項		

地積測量図

地番 (ホ)29-5

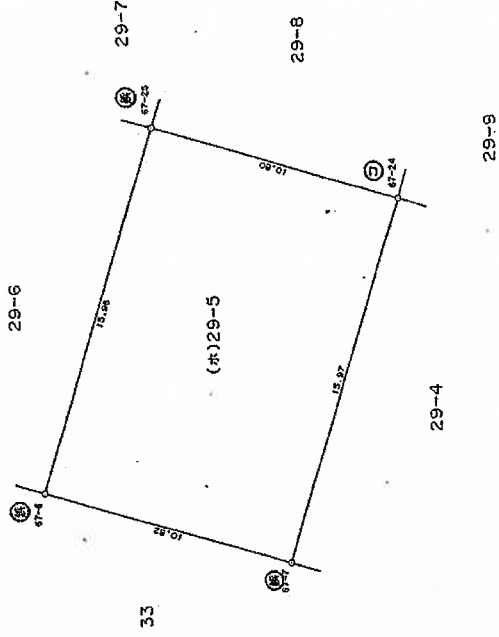
土地の所在 和歌山市つじが丘3丁目

6
13



座標求積表

地番	(ホ)29-5	Xn	Yn	(Xn+1 - Xn-1)Yn
67-6		-191657.161	-82212.700	477655.787000
67-7		-191667.536	-82215.784	1226823.928848
67-24		-191672.083	-82200.475	-477584.759750
67-25		-191661.726	-82197.385	-1226549.378970
			億	345.577128
			面	172.7885640
			地	172.78
			㎡	



境界	境界線の種類
⑤	コンクリート杭
④	鉄
③	列ミ
②	プラスチック杭

縮尺 1/250

申請人 和歌山市長 尾崎吉弘

申請人

株式会社近畿コンサルタント

和歌山市園部1044-2

測量士
中筋正裕

製作者

年月日 (作成)



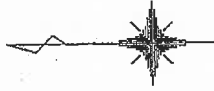
和歌山県測量士会 第111号

地積測量図

地番 (チ) 29-8

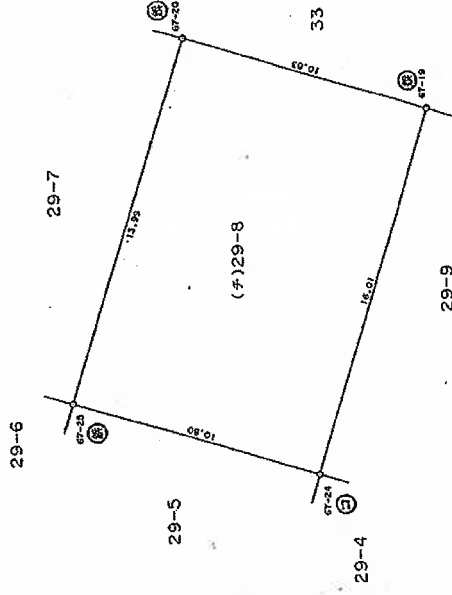
土地の所在 和歌山市つじが丘3丁目

9/13



座標求積表

地番	(チ)29-8	Xn	Yn	(Xn+1 - Xn-1)Yn
測点				
67-25	-191661.726	-82197.385	477813.399005	
67-24	-191672.083	-82200.475	1227253.091750	
67-19	-191676.656	-82185.129	-477742.154877	
67-20	-191666.270	-82182.049	-1226977.991570	
		倍面積	346.344308	
		面積	173.1721540	
		地積	173.17	m ²



境界	境界線の種類
(○)	コンクリート杭
(△)	鉄
(□)	刻ミ
(◇)	プラスチック杭

株式会社 近畿コンサルタント

和歌山市 中筋正裕

和歌山市 近畿 1044-2

測量士
土地測量調査士

作製者

申請人 和歌山市長 尾崎吉弘

成 年 月 日 作製)

縮尺 1/250