

# 和歌山市 観光 アプリ

フリー Wi-Fi でアプリを無料ダウンロード！

- ネットワーク名 (SSID)
- 友ヶ島汽船内: tomogashima1 (パスワード不要)  
tomogashima2 (パスワード不要)
  - 加太港船乗り場付近: WAKAYAMA\_FREE\_Wi-Fi
- ※友ヶ島島内には Wi-Fi が整備されておりませんので、ご注意ください。

App store



Google Play



- 友ヶ島に到着したらアプリを起動
- TOP 画面で「友ヶ島」を選択
- 3種類の中から希望する音声ガイドを選択
- 音声ガイドとともに、友ヶ島の旅をスタート！

## 友ヶ島要塞探索の旅

野奈浦広場の看板横から始まる要塞探索

野奈浦広場と土器？  
旧海軍聴音所では一体どんな音を聴き取っていたの？  
7つのガイドスポットを訪れると、その場所ではしか聞くことができない音声ガイドが流れ始めます。  
START POINT は野奈浦広場の看板横、黒い杭が目印です。



## 友ヶ島第三砲台美術館


(サウンドスケール)  
第三砲台にある5つの空間、音で楽しむ美術館

和歌山児童合唱団による幻想的な童謡。第三砲台内の5つの空間を移動すれば聴こえ方が変化していきます。どんな風に変わっていくのかは、聴いてからのお楽しみ。

## 友ヶ島が伝える日本遺産「葛城修験」

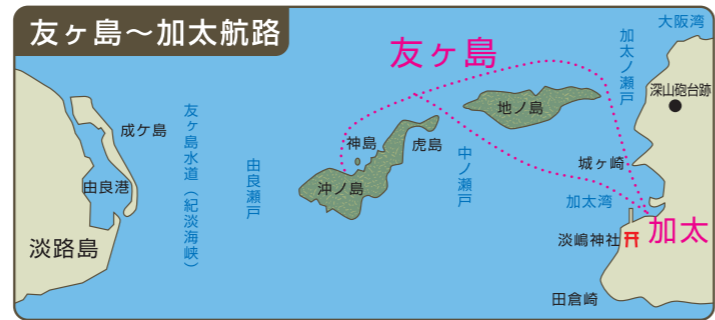
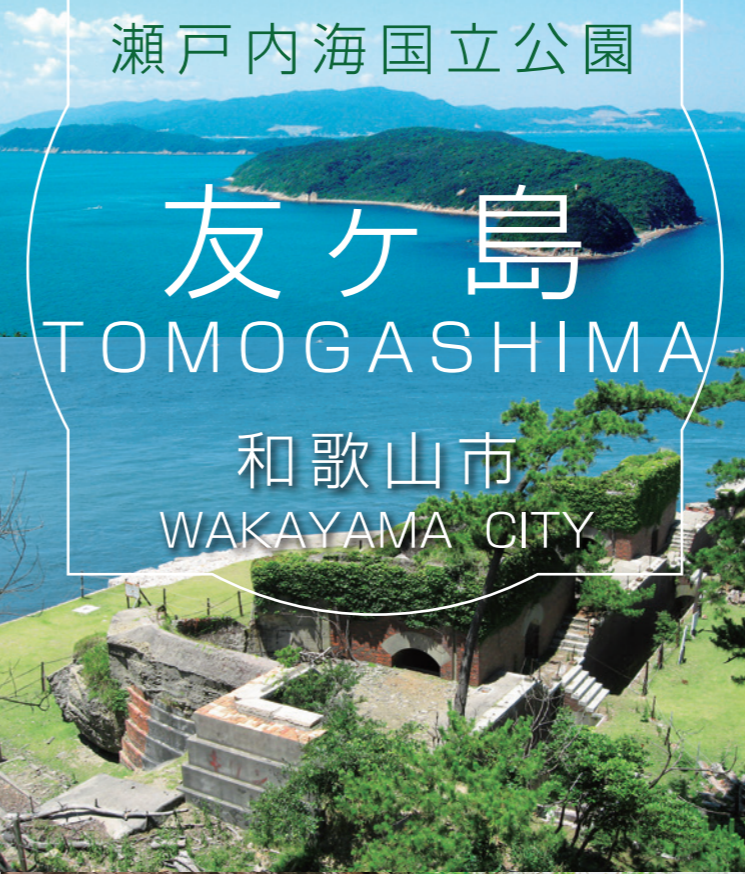
友ヶ島に遺る5カ所の行所。葛城修験の出発点

修験道の開祖といわれる役行者が最初に修行したとされている「葛城修験」の地。その出発点が、友ヶ島にあります。友ヶ島に遺る5カ所の行所、そこで役行者はどのような修行をしていたのでしょうか。虎島の断崖に記されている額の正体は？音声ガイドを聞いて、謎を解き明かしましょう。



和歌山市観光アプリには和歌山城版・加太版もありますよー！

※立ち入り禁止エリアがありますので、ご注意ください。  
※当コンテンツは、友ヶ島外でもお楽しみいただけます。



- ### ●注意事項
- 友ヶ島は瀬戸内海国立公園です。自然を大切にしましょう。
  - ごみは必ず持ち帰りましょう。
  - 島内にパイアニクストイレ(自己完結型循環式水洗トイレ)を4カ所設置しています。洗浄水は茶色ですが、汚水ではありません。
  - 「立入禁止」の場所には絶対に入らないでください。
  - 海岸を利用する場合、絶対に沖合いに出ないでください。
  - 島内の井戸水は飲めません。
  - 火の元に十分注意してください。(直火禁止)
  - キャンプ等をする場合は、事前に友ヶ島案内センターへ届出てください。

- ### ●服装・持ちもの
- 砲台跡内等、暗い所がありますので 懐中電灯をご用意ください。
  - 場所によっては高低差がありますので、歩きやすい靴で来てください。
  - 夏でも長袖・長ズボン・運動靴をおすすめします。(虫刺されや焼傷け予防の為)

- ### ●夜間等の緊急連絡先について
- ※夜間など、航路運行時以外は案内センターが無人になります。  
火事・ケガ・病気などの、緊急事態時は、下記へ連絡してください。

## 緊急連絡先 和歌山市消防局 TEL.073-422-0119

【注意】島内から携帯電話で119番をかけた場合、和歌山市消防局以外にかかることがあります。

### ●友ヶ島内施設等に関するお問い合わせ先

名称	電話番号
友ヶ島案内センター	073-459-0314
海の家(宿泊施設)	073-459-1636
らびゅカフェ	073-459-1333

### ●加太観光情報

加太観光協会 <a href="http://www.kada.jp/">http://www.kada.jp/</a>	073-459-0003
--	--------------

ごみは必ず持ち帰りましょう！

### お問い合わせ先 和歌山市観光課 (一社)和歌山市観光協会

〒640-8511 和歌山市七番丁23番地 TEL.073-435-1234 FAX.073-435-1263 HP <http://www.city.wakayama.wakayama.jp/>

〒640-8511 和歌山市七番丁23番地 TEL.073-433-8118 FAX.073-433-8555 HP <http://www.wakayamakanko.com>

### 駐車場のご案内 友ヶ島乗船場ご利用の方 加太港駐車場 700円/日

■大阪から電車で

- 南海電鉄利用 なんばより特急または急行で和歌山市駅下車。加太線乗り換え、終点加太駅下車。
- JR阪和線利用 天王寺より快速で和歌山駅下車。紀勢本線乗り換え、または和歌山/バスで和歌山市駅へ。南海加太線乗り換え、終点加太駅下車。

### 交通のご案内

#### ■お車で

- 阪和自動車道 泉南 IC(大阪方面からのみ)から加太まで 約26km 約45分  
泉南 IC-63→ 幡代北交差点(第2阪和国道)→ 淡輪ランプ-752→ 深日中央(ロータリー)-65→ 大川トンネル→ 加太
- 阪神高速4号湾岸線 泉佐野南 IC(大阪方面からのみ)から加太まで 約33km 約60分  
泉佐野南 IC-29-69→ 双子池北交差点以降は上記と同じ (→ 幡代北交差点(第2阪和国道)→ 淡輪ランプ-752→ 深日中央(ロータリー)-65→ 大川トンネル→ 加太)
- 阪和自動車道 和歌山北 IC(大阪方面からのみ)から加太まで 約17km 約40分  
和歌山北 IC-7(県道粉河加太線)→ 延時交差点→ 加太
- 阪和自動車道 和歌山 IC から～加太まで 約18km 約45分  
和歌山 IC→ 西汀丁→ 紀の川大橋→ 延時交差点→ 加太

### 旅客運賃

大人 往復 2,200円(片道 1,100円)  
小人 往復 1,100円(片道 550円)  
※団体割引 15人以上(要 問い合わせ)

所要時間 約20分

### ●加太港～友ヶ島航路 運航時刻表

●GW・夏季時刻表 4月29日～5月5日 7月20日～8月31日

便	加太港発	友ヶ島発
1便	9:00	9:30
2便	11:00	11:30
3便	13:00	13:30
4便	16:00	16:30

ただし、冬季期間については土・日・祝日のみ運航。

### ●運休について

#### 水曜日は運休

(4月29日～5月5日、7月20日～8月31日を除く。ただし、水曜日が祝日の場合は運航します。)(12月29日～1月3日は運休)

気象状況等により欠航する場合もあります。

### ●臨時便の運行について

当日の状況により上記運行表に加え、臨時便を運行する場合があります。

### ●荷物運賃表

便	10kg未満	200円
小荷物	10kg～20kg未満	400円
	20kg～30kg未満	600円
特殊小荷物(自転車等)		800円

●ペット等 動物の持ち込みはできません。  
●予約不可(汽船) 乗船予約はできません。

運航・欠航状況等 航路に関するお問い合わせ先

## 友ヶ島汽船(株) TEL.073-459-1333 FAX.073-488-1166

HP <http://tomogashimakisen.com/>

友ヶ島汽船 ホームページ

友ヶ島汽船 ツイッター

# ハイキングモデルコース

( ) は滞在時間です。

■ **名所探訪コース [3.3km]** 標準所要時間 **約3時間** 地図では-----で表示  
砲台跡・灯台・展望台を巡るコースです。最もポピュラーなルートになります。

野奈浦棧橋 0.9km 20分 第3砲台跡・タカノス展望台 (60分) 1.0km 20分 孝助松海岸 (5分) 0.2km 10分  
友ヶ島灯台・子午線広場 (20分) 0.9km 10分 第2砲台跡 (10分) 0.9km 20分 野奈浦棧橋



■ **自然散策コース [6.1km]** 標準所要時間 **約3時間30分** 地図では-----で表示  
友ヶ島の北端を目指す、とっても長いルートです。豊かな自然と修験道の歴史が感じられるでしょう。

野奈浦棧橋 0.5km 20分 南垂水キャンプ場 (10分) 0.6km 20分 第4砲台跡 (30分) 0.7km 20分 深蛇池 (蒲浦海岸) (15分)  
1.5km 30分 関伽井の碑 (10分) 1.7km 60分 野奈浦棧橋

■ **ちょこっとコース [2.5km]** 標準所要時間 **約1時間40分** 地図では-----で表示  
短時間で観光したい方におすすめのコースです。

野奈浦棧橋 0.9km 20分 第3砲台跡・タカノス山展望台 (40分) 1.0km 15分 第5砲台跡 (10分)  
0.6km 15分 野奈浦棧橋

## 葛城修験

和泉山脈と金剛山地を合わせた峰々は「葛城」と呼ばれ、神聖な場所とされてきました。修験道(山にこもって修行をする信仰)の開祖と言われる役行者が初めて修行を積んだ地であり、彼は、「葛城」に法華経を1品(1章)ずつ28か所に埋め、28の経家を残しました。この28か所周辺の行場を巡る修行を「葛城修験」といい、修験者にとっては必ず修行しなければならないとても重要な修行とされています。友ヶ島は「葛城修験」の出発点であり、島内には1つの経家と5か所の行場があります。山岳修行を行う修験道としては珍しく海からはじまる修行の道です。

■ **序品窟 (じょほんくつ)**  
※ 虎島にあるため行きません。  
中には「妙法蓮華経序品第一窟」の石碑があります。人ひとりかようやく通れる幅で、ここをくり抜けると生まれ変わるといわれています。

■ **観念窟 (かんのんくつ)**  
※ 虎島にあるため行きません。  
海中の侵食でできた虫食い穴の中で最も大きな穴が観念窟と呼ばれています。

■ **深蛇池 (しんじゃいけ)**  
役行者が大蛇をこの池に封じ込めたという伝承があります。そのため、現在でも修験者はこの池の近くで法螺貝などの鳴り物を吹かないことになっています。

■ **関伽井跡 (あかいあと)**  
「関伽」とは、「仏に供える水」のことで、「関伽井」はその井戸のことです。井戸の跡地に石碑が建っています。

■ **神島剣池 (かみしまつぎのいけ)**  
※ 神島にあるため行きません。  
役行者がこの池で神剣を得て、その剣で大蛇を鎮め、大蛇は沖ノ島北部にある深蛇池に封印されたとされています。

友ヶ島 2023年3月現在

## 友ヶ島砲台跡

友ヶ島は紀淡海峡から大阪湾への進入路に位置するため、江戸時代黒船来航の頃から大阪湾を守る要衝とされてきました。友ヶ島の砲台は、由良要塞(淡路島由良地区や和歌山市の加太・深山地区の沿岸要塞群)の一つとして明治時代に整備されました。約600人の兵隊が駐屯する要塞として、第2次世界大戦が終わるまで大阪湾を守りました。

「和歌山市観光アプリ」で各施設の音声ガイドをお楽しみ頂けます。

■ **南垂水キャンプ場**  
芝生に覆われた広場で、キャンプやレクリエーションに好適です。




■ **深蛇池**  
ヒトモトスキ・テツホシダなど湿地性の植物群落がおもしろい、和歌山県の天然記念物に指定されています。



島の東側にある砲台跡です。第3砲台の補助的役割として造られました。地下施設のらせん階段が特徴的です。

## 第4砲台跡

島内に5つある砲台のなかで最主力の砲台で、360度砲撃が可能でした。面積も最も大きく、現在では写真スポットとしても人気です。保存状態がよく、砲台跡内部へ入ることができます。



## 第3砲台跡

## 探照灯跡

紀の国わかやま文化祭2021 アート作品

野奈浦棧橋 友ヶ島案内センター

## 第5砲台跡

第3・第4砲台の死角となる野奈浦方面(現在の船着場付近)や、兵舎、発電所などの軍事施設が集中していた島北側を守るために造られました。



■ **野奈浦広場**  
友ヶ島の玄関口。棧橋前に広がる芝生の広場で、太いクロマツが立ち並んでいます。ドリンクや軽食が楽しめる島で唯一のカフェもあります。(らびゅカフェ・不定休)



■ **神島**  
淡嶋神社の御祭神、少彦名命(すくなひこなのみこと)が鎮座していたと伝えられています。また、友ヶ島の5つの行所の1つである「剣池」があります。神島は上陸禁止ですが、沖ノ島から神島を望むことができます。



■ **タカノス山展望台**  
眼下に紀淡海峡を見おろし、はるか四国・六甲・和泉葛城方面の山々も望めます。(標高119.70m一等三角点所在地)



## 旧海軍聴音所跡

友ヶ島最初の砲台で、明治23年に竣工しました。第1砲台からの砲撃の邪魔になることから、灯台を現在の位置に移転させた逸話が残っています。

## 第1砲台跡

■ **子午線広場**  
友ヶ島灯台西側の広場で日本標準時子午線が通る日本最南端の場所です。



## 第2砲台跡

海岸線と砲台跡の景色が人気のスポットです。対岸にある淡路島由良地区の砲台群と、敵艦を挟み撃ちにする目的で島の海岸沿いに築られました。



■ **友ヶ島灯台**  
明治5年(1872年)にできた洋風建築の灯台です。現在も稼働中です。



日本標準時 135°00'00"

地図内の 1~29 の誘導番号

地名・施設名など 00 地名・施設名など

誘導板で目的地までの距離や方向を示しています

- 名所探訪コース [3.3km] 約3時間
- 自然探索コース [6.1km] 約3時間30分
- ちょこっとコース [2.5km] 約1時間40分

## 虎島

虎島へ渡る堤防は、途中くすれており、非常に危険なため、現在、渡ることができません。

## 関伽井の碑

# 友ヶ島 島内散策マップ

