



令和3年7月16日

担当課	地域安全課
担当者	池澤・三宅
電話	(073) 435-1005
内線	5502・5504

いざというときの行動をシミュレーション！ 和歌山市マイタイムライン出前講座を開催します

近年、全国各地で異常気象が発生し、集中豪雨などによる河川の氾濫で甚大な被害がもたらされています。本市においても台風や豪雨により河川の水位上昇による浸水被害が懸念され、身近な場所や建物も、海拔によっては浸水被害のおそれがあります。

本市では「大雨のときの避難判断フロー図」等を用いて、日頃から水害の避難を時系列に考えるため、和歌山市マイタイムライン出前講座を開催しますので、お知らせします。

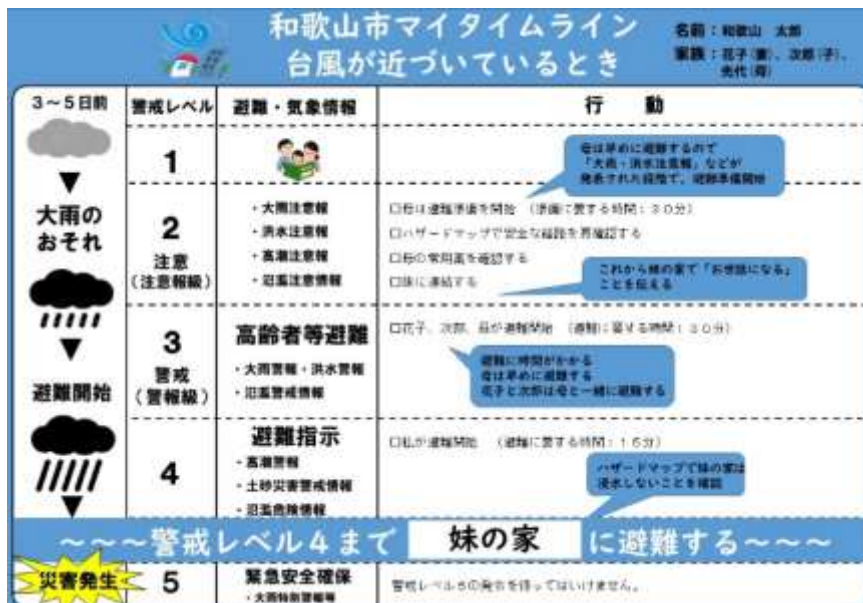
- 日時 令和3年7月20日（火）
午後2時から午後3時
- 場所 直川支所 2階
(住所：和歌山市直川1254)
- 受講者 直川地区防災会役員
- 講師 和歌山市地域安全課職員（2名）

- ※新型コロナウイルス感染防止策について
- ・マスクの着用、消毒、検温を徹底します。
 - ・受講者数を制限し実施します。



※「大雨のときの避難判断フロー図」（別添参照）とは、自分自身が避難する必要があるのか判断するものです。

【作成例イメージ】



※マイタイムラインとは、台風の接近などによって河川の水位が上昇する時に、避難に備えた行動を一人ひとりが「いつ」、「何をするのか」をあらかじめ決めておくものです。

家族で話し合って、マイタイムラインシート（別添参照）を作成することにより、適切な避難行動を時系列で整理できるようになっています。

和歌山市マイタイムライン：http://www.city.wakayama.wakayama.jp/kurashi/bousai_bouhan_koutsu/1001075/1034861.html

上記の講座は、市職員が地域に出向き、市政に関する講座を開催する「和歌山市職員出前講座」の一環として開催しています。和歌山市職員出前講座のお申込み等については広報広聴課（Tel 073-435-1009）へお問い合わせいただくか、和歌山市公式ホームページ（ページ番号：1001167）をご覧ください。



和歌山市マイタイムライン

台風が近づいているとき

名前：

家族：

3～5日前	警戒レベル	避難・気象情報	行 動
	1		
大雨のおそれ			
	2 注意 (注意報級)	<ul style="list-style-type: none"> ・大雨注意報 ・洪水注意報 ・高潮注意報 ・氾濫注意情報 	
避難開始			
	3 警戒 (警報級)	高齢者等避難 <ul style="list-style-type: none"> ・大雨警報・洪水警報 ・氾濫警戒情報 	
避難開始			
	4	避難指示 <ul style="list-style-type: none"> ・高潮警報 ・土砂災害警戒情報 ・氾濫危険情報 	
避難開始			

～～～警戒レベル4まで

に避難する～～～

災害発生

5

緊急安全確保

- ・大雨特別警報等

警戒レベル5の発令を待ってはいけません。



和歌山市マイタイムライン

大雨が長引くとき

名前：

家族：

2～3日前



大雨の
おそれ



避難開始



警戒レベル

避難・気象情報

行 動

1



2

注意
(注意報級)

- ・大雨注意報
- ・洪水注意報
- ・氾濫注意情報

3

警戒
(警報級)

高齢者等避難

- ・大雨警報・洪水警報
- ・氾濫警戒情報

4

避難指示

- ・土砂災害警戒情報
- ・氾濫危険情報

～～～警戒レベル4まで

に避難する～～～

災害発生

5

緊急安全確保

- ・大雨特別警報等




警戒レベル5の発令を待ってはいけません。



和歌山市マイタイムライン

短期間に急激な豪雨が発生するとき

名前：
家族：

2～3時間前	警戒レベル	避難・気象情報	行 動
	1		
大雨のおそれ	2 注意 (注意報級)	<ul style="list-style-type: none"> ・大雨注意報 ・洪水注意報 ・氾濫注意情報 	
	3 警戒 (警報級)	高齢者等避難 <ul style="list-style-type: none"> ・大雨警報・洪水警報 ・氾濫警戒情報 	
避難開始	4	避難指示 <ul style="list-style-type: none"> ・土砂災害警戒情報 ・氾濫危険情報 	

~~~~警戒レベル4まで  に避難する~~~~



|   |                                                                          |
|---|--------------------------------------------------------------------------|
| 5 | <b>緊急安全確保</b> <ul style="list-style-type: none"> <li>・大雨特別警報等</li> </ul> |
|---|--------------------------------------------------------------------------|

警戒レベル5の発令を待ってはいけません。



# 和歌山市マイタイムライン

## 台風が近づいているとき

名前：和歌山 太郎  
 家族：花子(妻)、次郎(子)、  
 光代(母)

3～5日前



大雨の  
おそれ



避難開始



警戒レベル

避難・気象情報

行 動

1



母は早めに避難するので  
「大雨・洪水注意報」などが  
発表された段階で、避難準備開始

2

注意  
(注意報級)

- ・大雨注意報
- ・洪水注意報
- ・高潮注意報
- ・氾濫注意情報

- 母は避難準備を開始 (準備に要する時間：30分)
- ハザードマップで安全な経路を再確認する
- 母の常用薬を確認する
- 妹に連絡する

これから妹の家で「お世話になる」  
ことを伝える

3

警戒  
(警報級)

高齢者等避難

- ・大雨警報・洪水警報
- ・氾濫警戒情報

- 花子、次郎、母が避難開始 (避難に要する時間：30分)

避難に時間がかかる  
母は早めに避難する  
花子と次郎は母と一緒に避難する

4

避難指示

- ・高潮警報
- ・土砂災害警戒情報
- ・氾濫危険情報

- 私が避難開始 (避難に要する時間：15分)

ハザードマップで妹の家は  
浸水しないことを確認

~~~~警戒レベル4まで

妹の家

に避難する~~~~

災害発生

5

緊急安全確保

- ・大雨特別警報等

警戒レベル5の発令を待ってはいけません。



和歌山市マイタイムライン

大雨が長引くとき

名前：和歌山 太郎

家族：花子(妻)

2～3日前



大雨の
おそれ



避難開始



警戒レベル

1

2

注意
(注意報級)

3

警戒
(警報級)

4

避難・気象情報



- ・大雨注意報
- ・洪水注意報
- ・氾濫注意情報

高齢者等避難

- ・大雨警報・洪水警報
- ・氾濫警戒情報

避難指示

- ・土砂災害警戒情報
- ・氾濫危険情報

行 動

- テレビで水位情報や避難情報などを確認する
- 作成したマイタイムラインを再確認する

- ハザードマップで安全な避難経路を再確認する
- 携帯電話を充電する

- 避難準備を開始 (準備に要する時間：20分)
- 持ち出し品を確認する

- 避難開始 (避難に要する時間：15分)

気象庁などのホームページやテレビのリモコンの「dボタン」を押して、気象情報や河川の水位情報、避難情報を確認しましょう

ハザードマップで示された避難場所を確認
※近くの施設とは限りません

～～～警戒レベル4まで ○○小学校3階 に避難する～～～

災害発生

5

緊急安全確保

- ・大雨特別警報等




警戒レベル5の発令を待ってはいけません。



和歌山市マイタイムライン

短期間に急激な豪雨が発生するとき

名前：和歌山 太郎
 家族：花子(妻)、次(子)

| 2～3時間前 | 警戒レベル | 避難・気象情報 | 行 動 |
|--|-------------------|---|--|
|  | 1 |  | <input type="checkbox"/> テレビなどでこまめに気象情報を確認
<input type="checkbox"/> 作成したマイタイムラインを再確認 |
| 大雨のおそれ | 2
注意
(注意報級) | <ul style="list-style-type: none"> ・大雨注意報 ・洪水注意報 ・氾濫注意情報 | |
|  | 3
警戒
(警報級) | 高齢者等避難 <ul style="list-style-type: none"> ・大雨警報・洪水警報 ・氾濫警戒情報 | <input type="checkbox"/> 避難準備を開始 (準備に要する時間：40分)
<input type="checkbox"/> 1階にある通帳などを2階以上にあげる |
| 避難開始 | 4 | 避難指示 <ul style="list-style-type: none"> ・土砂災害警戒情報 ・氾濫危険情報 | <input type="checkbox"/> 避難開始 |

事前に作成したマイタイムラインを家族で再確認し、風水害に備えましょう

頑丈な建物の2階以上へ

～～～警戒レベル4まで **自宅の2階** に避難する～～～



| | |
|---|--|
| 5 | 緊急安全確保 <ul style="list-style-type: none"> ・大雨特別警報等 |
|---|--|

警戒レベル5の発令を待ってはいけません。



大雨のときの避難行動判断フロー図

～災害から命を守るために～



大雨に備え、下記のフロー図を参考に、あなたの避難行動を考えておきましょう。
洪水ハザードマップを見て、自宅周辺の危険な箇所等を確認してください。

スタート

ステップ1

自宅周辺には色がついている？

- 想定によると避難する必要はありませんが、日頃の準備は必要です。
- 建物等に不安がある場合は、避難することも一つの手段です。

ステップ2 はい

自宅の階数は？

4階以上

3階

2階

1階

自宅周辺の色は？

5~10m 3~5m 0.5~3m 0.5m未満

5~10m 3~5m 0.5~3m 0.5m未満


5~10m 3~5m 0.5~3m 0.5m未満

5~10m 3~5m 0.5~3m 0.5m未満

ステップ3

避難行動

- 自宅の安全な場所に待機
- 避難が必要！！
- 自宅の安全な場所に待機
- 避難が必要！！
- 自宅の安全な場所に待機
- 避難が必要！！
- 自宅の安全な場所に待機



自宅の安全な場所に待機

建物等に不安がある場合は、避難所など安全な場所へ避難することが必要です。
⚠️ 斜面と反対側の部屋へ避難（土砂災害警戒区域内）

避難が必要！！

避難所など安全な場所へ**早めの避難**が必要です。
安全な親せき・友人の家等へ避難することも有効です。



家屋流出のおそれのある区域内に自宅がある？

はい → 避難が必要！！



土砂災害警戒区域内に自宅がある？

はい → 自宅の安全な場所に待機 ⚠️

土砂災害特別警戒区域内に自宅がある？

はい → 避難が必要！！

< 注意点 >

避難所へ自主避難（※）される場合は、市役所へご連絡ください。

☎ 危機管理局 総合防災課 073-435-1199

※自主避難とは、避難情報が発令される前の段階から避難を開始することをいいます。