
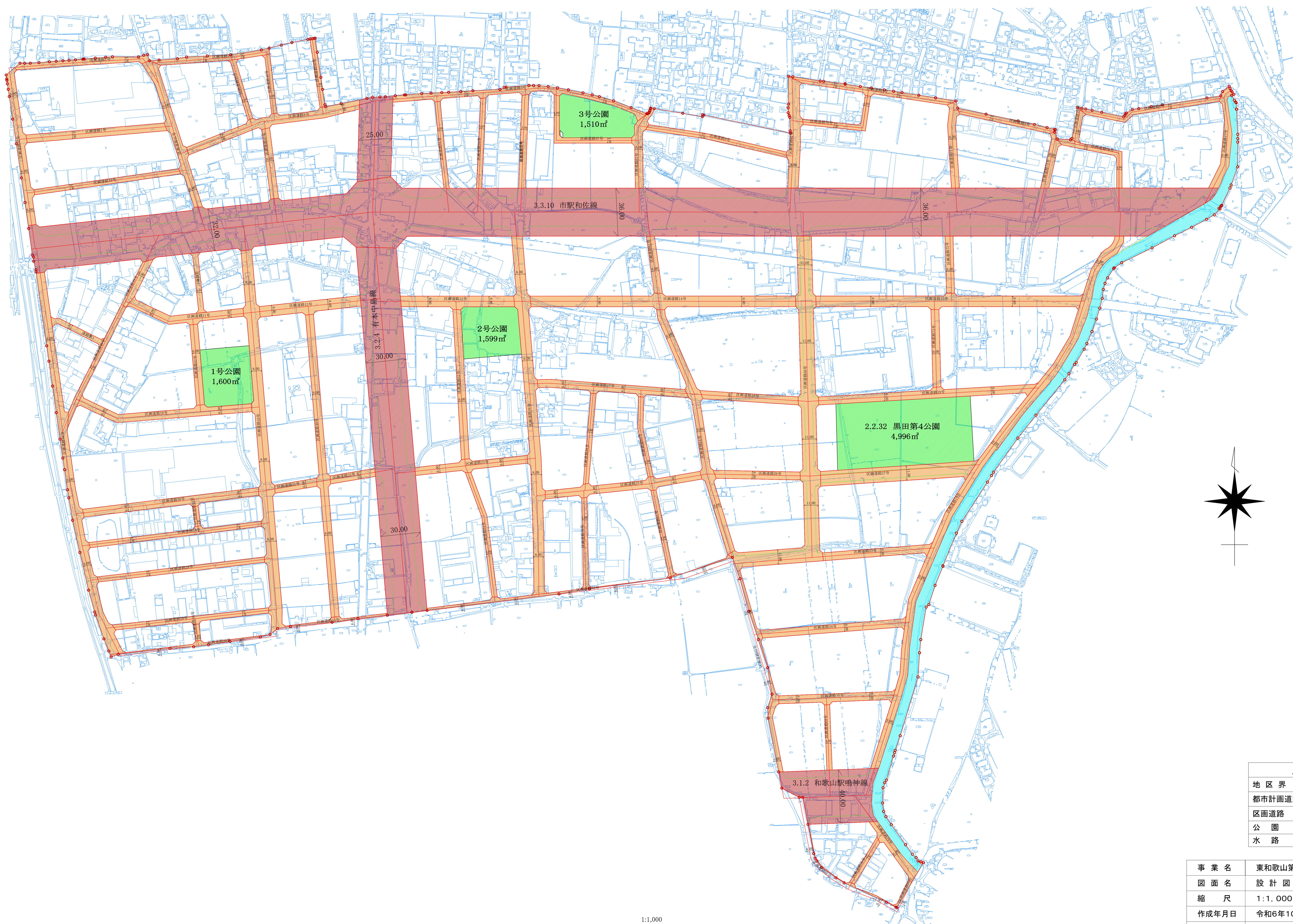
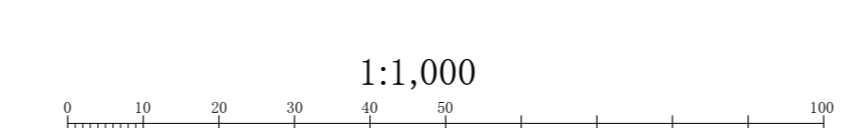


和歌山都市計画事業東和歌山第二地区土地区画整理事業
「設計図」 S = 1 : 1,000

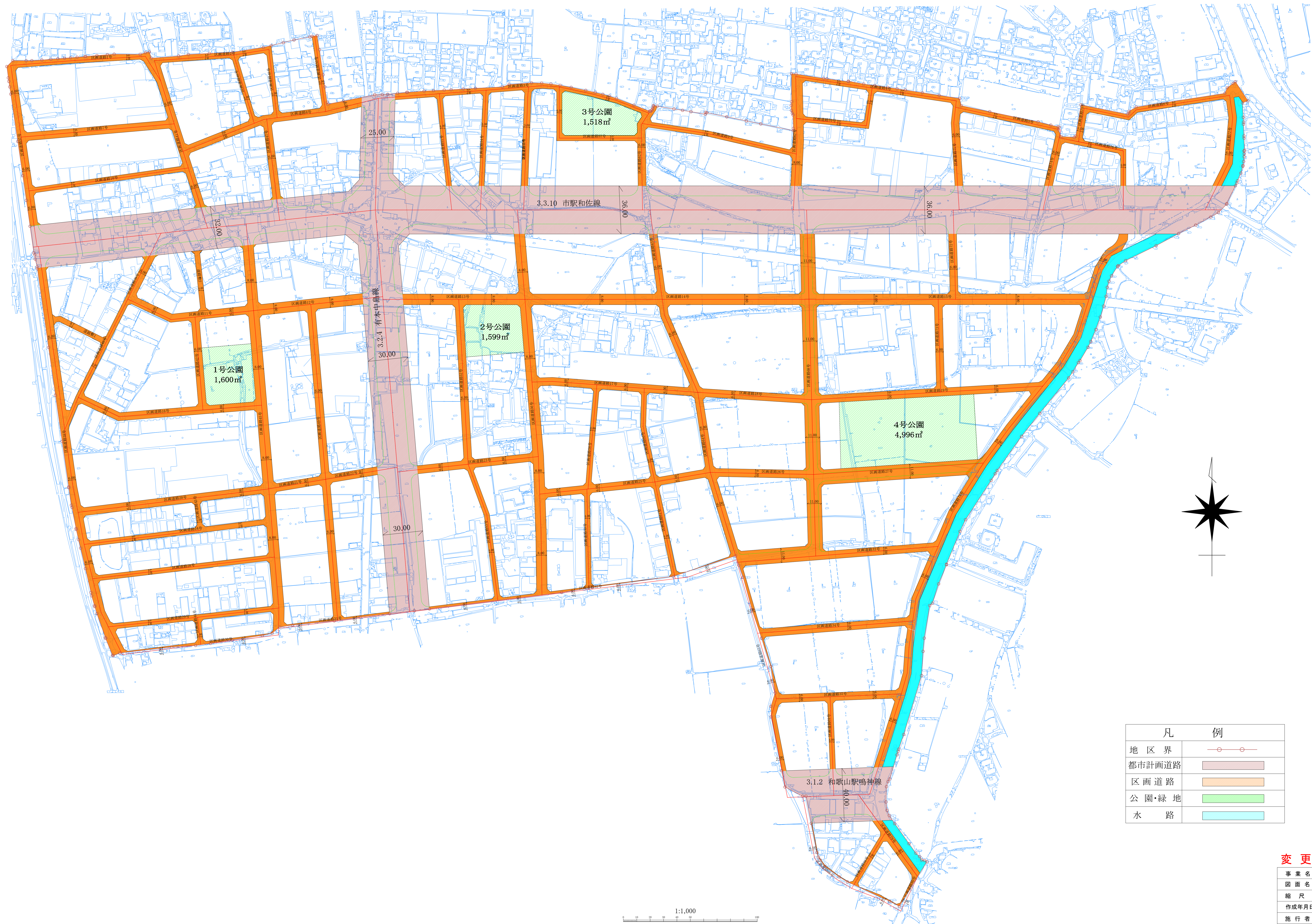


凡 例	
地区界	—○—○—
都市計画道路	■
区画道路	■
公園	■
水路	■

事業名	東和歌山第二地区土地区画整理事業
図面名	設計図
縮尺	1 : 1,000
作成年月日	令和6年10月
施行者	和歌山市



和歌山都市計画事業東和歌山第二地区土地区画整理事業
 「設計図」変更前 S = 1 : 1,000



凡	例
地区界	
都市計画道路	
区画道路	
公園・緑地	
水路	

変更前

事業名	東和歌山第二地区土地区画整理事業
図面名	設計図
縮尺	1:1,000
作成年月日	令和5年12月
施行者	和歌山市