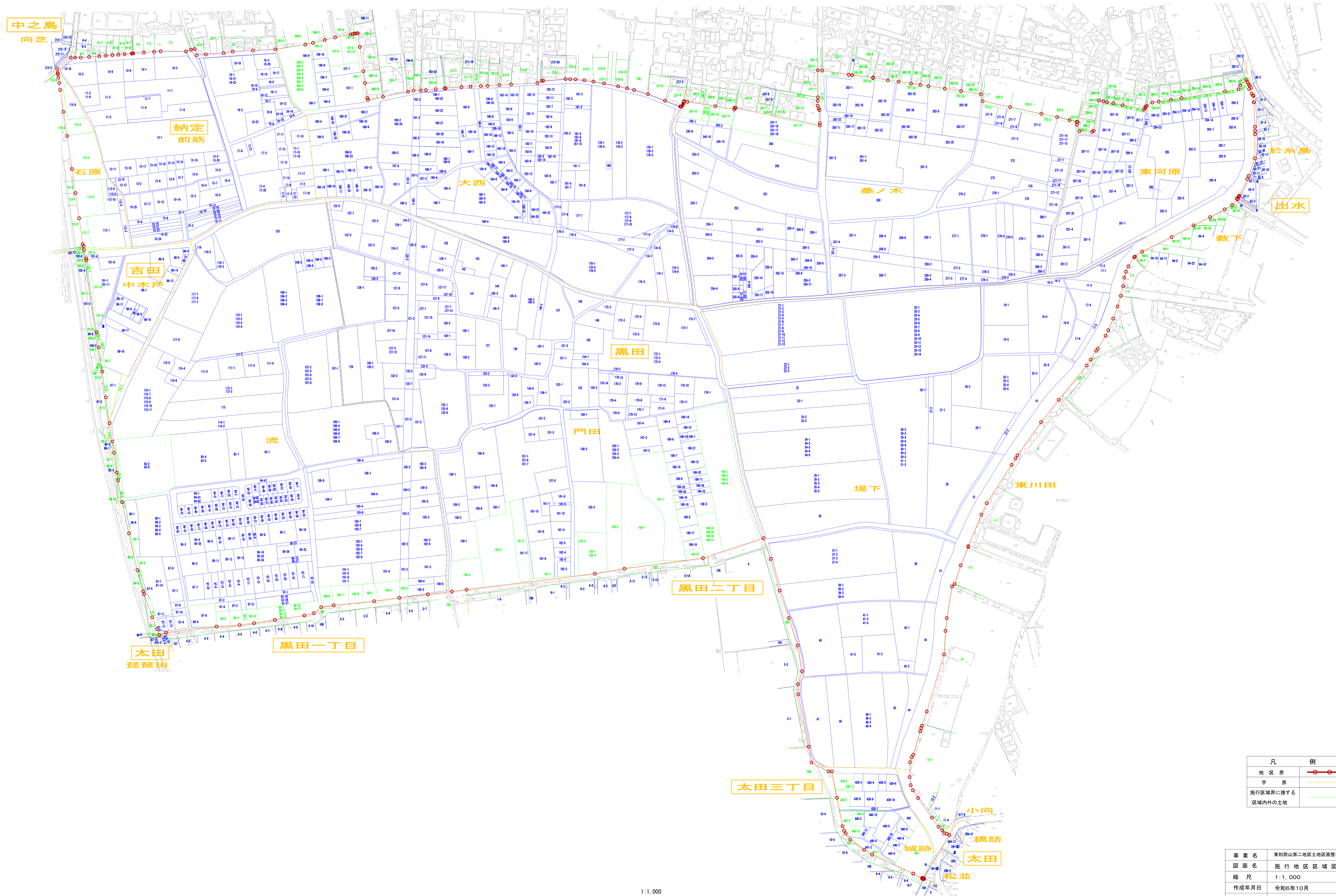
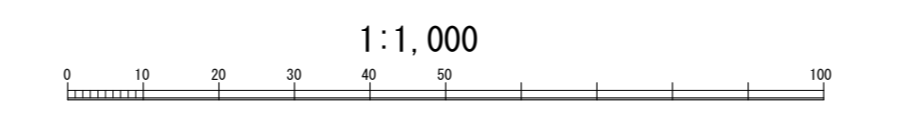


和歌山都市計画事業東和歌山第二地区土地区画整理事業
 「施行地区区域図」 S=1:1,000

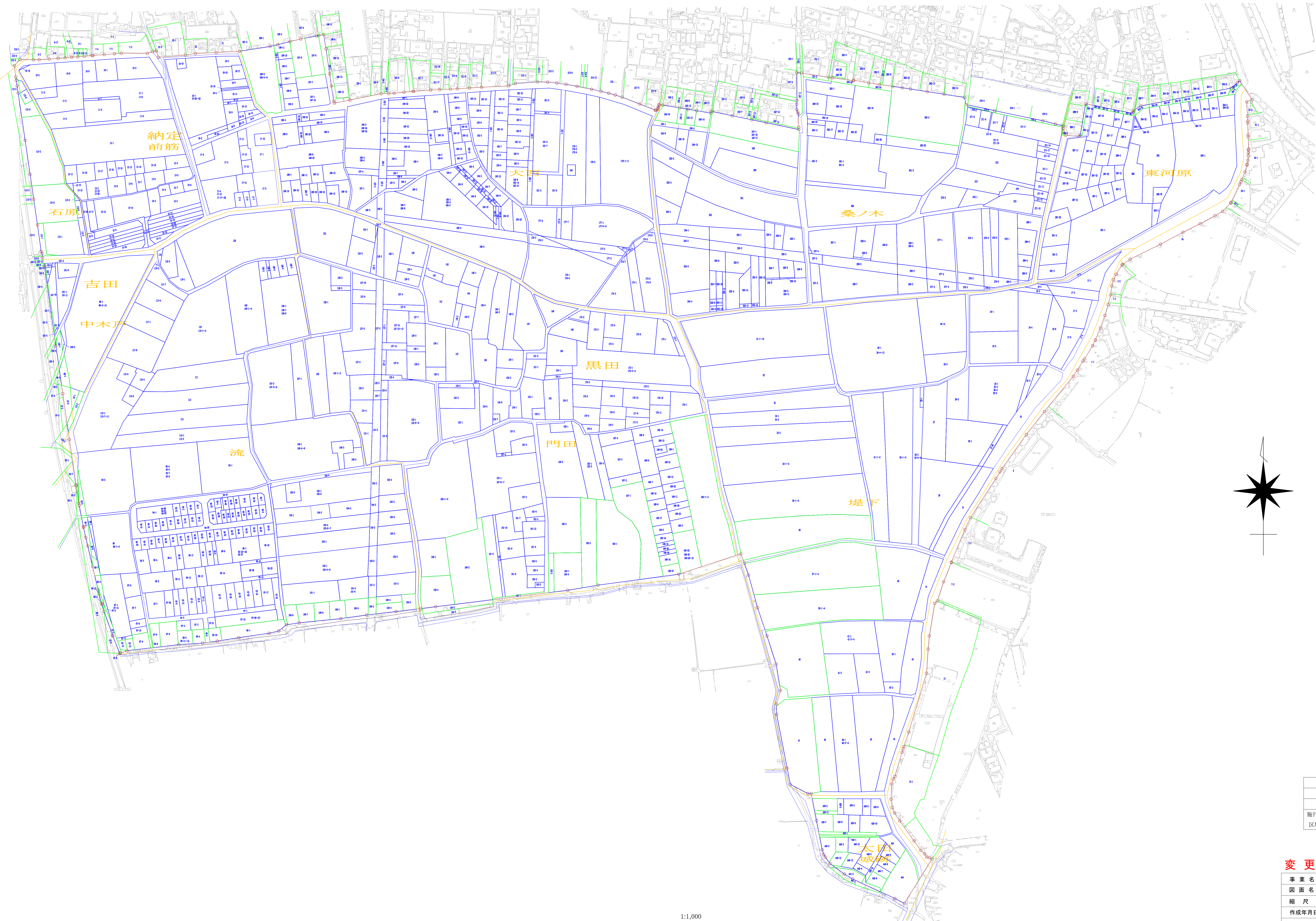


凡 例	
地区界	—●—●—●—
字 界	—
施行区域界に接する 区域内外の土地	—

事業名	東和歌山第二地区土地区画整理事業
図面名	施行地区区域図
縮尺	1:1,000
作成年月日	令和6年10月
施行者	和歌山市



和歌山都市計画事業東和歌山第二地区土地区画整理事業
 「施行地区区域図」変更前 S=1:1,000



凡 例	
地区界	—○—○—
字 界	—
施行区域界に接する	—
区域内外の土地	—

変更前

事業名	東和歌山第二地区土地区画整理事業
図面名	施行地区区域図
縮尺	1:1,000
作成年月日	令和5年12月
施行者	和歌山市

1:1,000